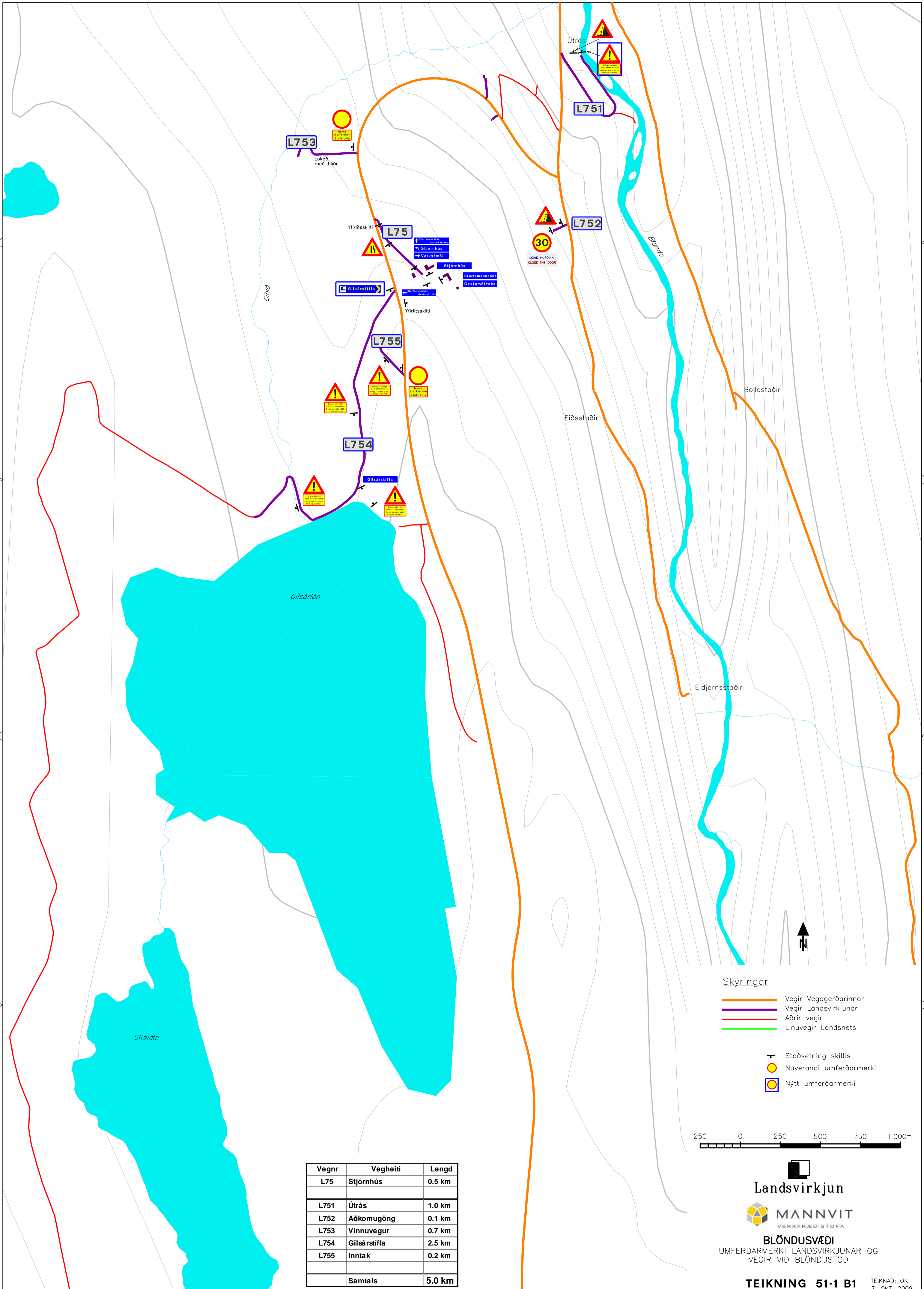


Skýringar

-  Vegir Vegagerðarinnar
-  Vegir Landsvirkjunar
-  Aðrir vegir
-  Línuvegir Landsnets
  
-  Stöðsetning skiltis
-  Núverandi umferðarmerki
-  Nýtt umferðarmerki

  
**Landsvirkjun**  
 **MANNVIT**  
 VERKFRÆÐISTOFA  
**BLÖNDUSVÆÐI**  
 YFIRLITSMYND

**TEIKNING 50 B1** TEIKNAD: OK  
 7. OKT. 2009

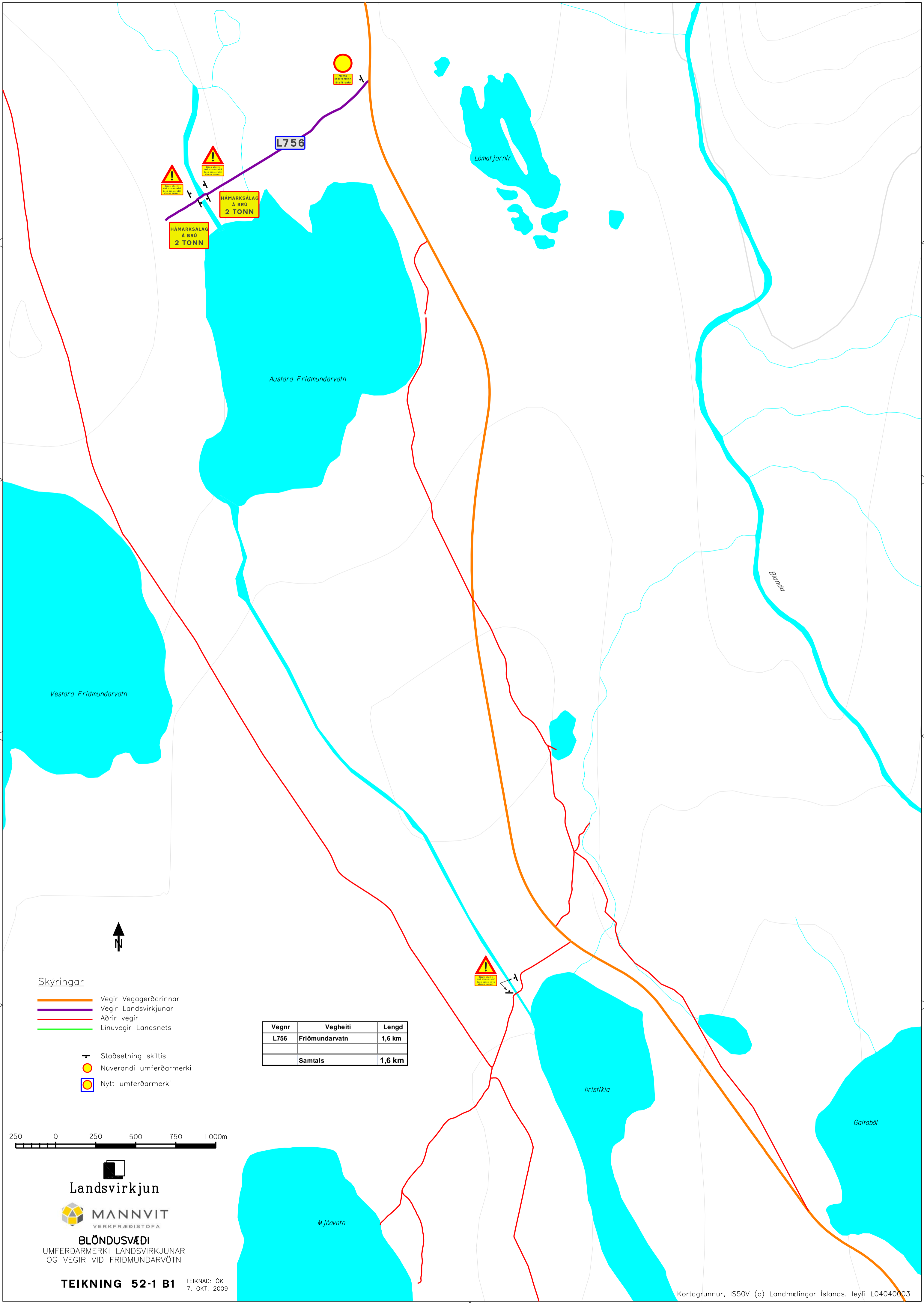


Vegnr	Vegheiti	Lengd
L75	Stjórnhús	0.5 km
L751	Útrás	1.0 km
L752	Aðkomugöng	0.1 km
L753	Vinnuvegur	0.7 km
L754	Gilsárstífla	2.5 km
L755	Inntak	0.2 km
<b>Samtals</b>		<b>5.0 km</b>

- Skýringar
- Vegir Vegagerðarinnar
  - Vegir Landsvirkjunar
  - Aðrir vegir
  - Linuvegir Landsnets
- └ Stöðsetning skiltis
  - ! Núverandi umferðarmerki
  - ! Nýtt umferðarmerki



  
**Landsvirkjun**  
 **MANNVIT**  
VERKFRÆÐISTOFA  
**BLÖNDUSVÆÐI**  
 UMFERÐARMERKI LANDSVIRKJUNAR OG  
 VEGIR VÍÐ BLÖNDUSTÖÐ



L756

HÁMARKSÁLAG Á BRÚ 2 TONN

HÁMARKSÁLAG Á BRÚ 2 TONN

Austara Friðmundarvatn

Vestara Friðmundarvatn

Lómat Jarnir

Blanda

bristikla

Galtaból

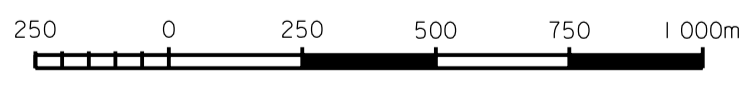
Mjóavatn



Skýringar

- Vegir Vegagerðarinnar
  - Vegir Landsvirkjunar
  - Aðrir vegir
  - Línuvegir Landsnets
- Stöðsetning skiltis
  - Núverandi umferðarmerki
  - Nýtt umferðarmerki

Vegr	Vegheiti	Lengd
L756	Friðmundarvatn	1,6 km
Samtals		1,6 km



Landsvirkjun



BLÖNDUSVÆÐI  
UMFERÐARMERKI LANDSVIRKJUNAR  
OG VEGIR VÍÐ FRÍDMUNDARVÖTN

TEIKNING 52-1 B1 TEIKNAD: OK  
7. OKT. 2009



Vegnr	Vegheiti	Lengd
L76	Blöndustúfla, botnrás	1,1 km
L761	Kolkustúfla	0,1 km
L762	Yfirfall við Blöndust.	1,3 km
Samtals		2,5 km

- Skýringar
- Vegir Vegagerðarinnar
  - Vegir Landsvirkjunar
  - Aðrir vegir
  - Linuvegir Landsnets
  - Staðsetning skiltis
  - Núverandi umferðarmerki
  - Nýtt umferðarmerki



**Landsvirkjun**  
**MANNVIT**  
 VERKFRÆÐISTOFA  
**BLÖNDUSVÆÐI**  
 UMFERÐARMERKI LANDSVIRKJUNAR  
 OG VEGIR VIÐ BLÖNDUSTÍFLU

Hringsjó

Afangi

Blöndulón

Flugvöllur

L763






L764

Vegnr	Vegheiti	Lengd
L763	Mælistaður v. Blöndulón	0,5 km
L764	Flugvöllur	2,1 km
Samtals		2,6 km

Skýringar

-  Vegir Vegagerðarinnar
-  Vegir Landsvirkjunar
-  Aðrir vegir
-  Linuvegir Landsnets

-  Stöðsetning skiltis
-  Núverandi umferðarmerki
-  Nýtt umferðarmerki

250 0 250 500 750 1000m

  
Landsvirkjun

 MANNVIT  
VERKFRÆÐISTOFA

BLÖNDUSVÆÐI  
UMFERÐARMERKI LANDSVIRKJUNAR  
OG VEGIR VID BLÖNDULÓN

TEIKNING 54-1 B1 TEIKNAD: OK  
7. OKT. 2009