

TEIKN. 61

Skýringar

- Vegir Vegagerðarinnar
- Vegir Landsvirkjunar
- Aðrir vegir



Landsvirkjun

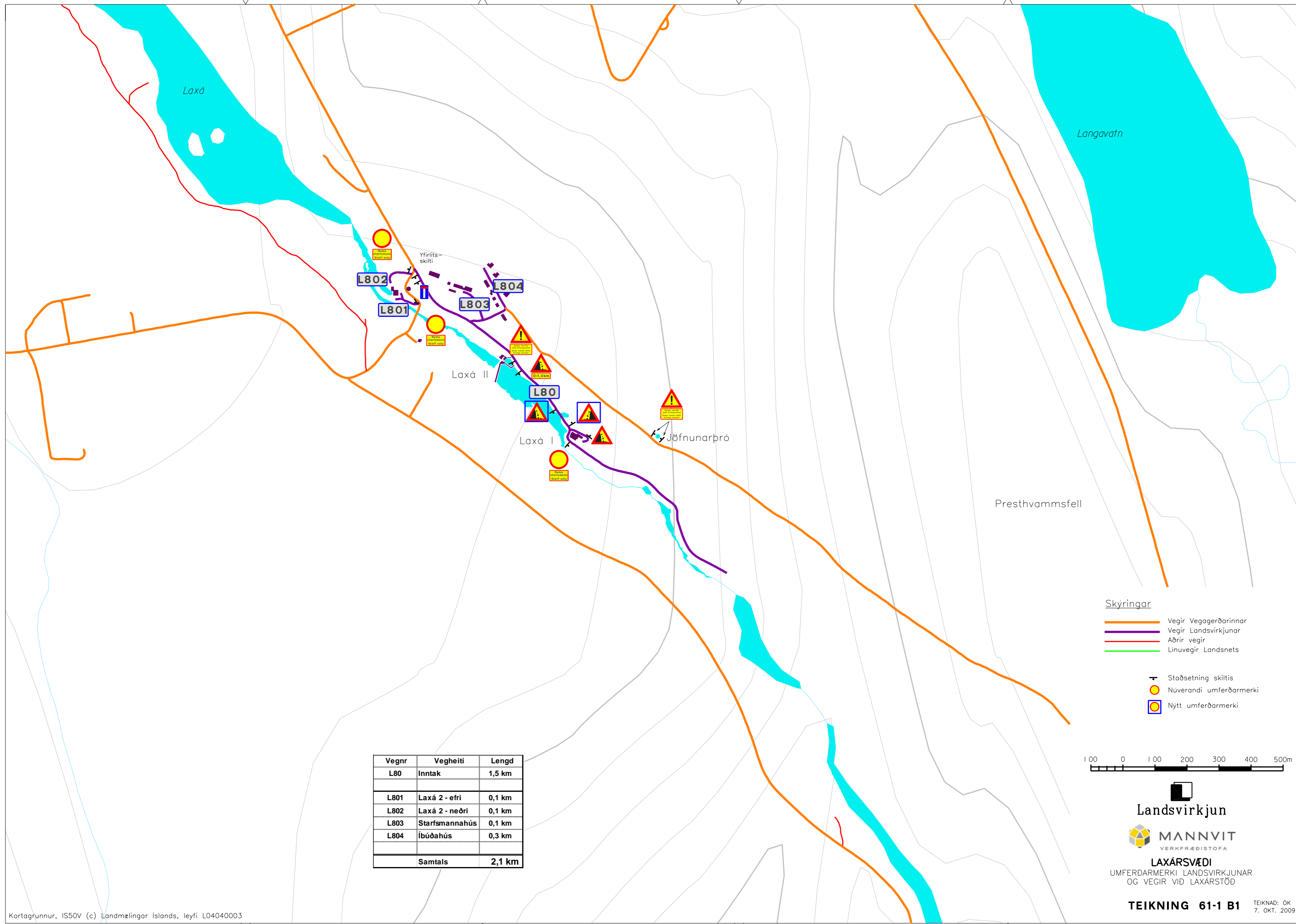









LAXÁRSVÆÐI

YFIRLITSMYND

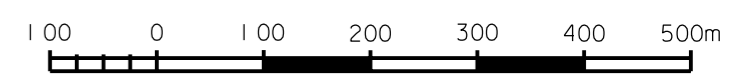
TEIKNING 60 B1

TEIKNAD: OK
7. OKT. 2009



- Skýringar
-  Vegir Vegagerðarinnar
 -  Vegir Landsvirkjunar
 -  Aðrir vegir
 -  Linuvegir Landsnets
-  Staðsetning skiltis
 -  Núverandi umferðarmerki
 -  Nýtt umferðarmerki

Vegnr	Vegheiti	Lengd
L80	Inntak	1,5 km
L801	Laxá 2 - efri	0,1 km
L802	Laxá 2 - neðri	0,1 km
L803	Starfsmannahús	0,1 km
L804	Íbúðahús	0,3 km
Samtals		2,1 km



Landsvirkjun

MANNVIT
VERKFRÆÐISTOFA

LAXÁRSVÆÐI
UMFERÐARMERKI LANDSVIRKJUNAR
OG VEGIR VID LAXÁRSTÖÐ