






Skýringar

-  Vegir Vegagerðarinnar
-  Vegir Landsvirkjunar
-  Aðrir vegir
-  Línuvegir Landsnets
-  Vegir sem ó að loka/fjarlægja



  
**Landsvirkjun**  
 **MANNVIT**  
 VERKFRÆDISTOFA  
**SGID**  
 YFIRLITSMYND

Þingvallavatn

Ólfusvatnsvík



36

L204

L203

L202

L201

L20

3822




Steingrímsstöð

Kaldárhöfði

Vegnr	Vegheiti	Lengd
L20	Steingrímsstöð	0,2 km
L201	Dráttarhlíð	1,0 km
L202	Jöfnunarþró	0,3 km
L203	Inntak - vestan við	0,3 km
L204	Inntak - austan við	0,3 km
<b>Samtals</b>		<b>2,1 km</b>

Skýringar

-  Vegir Vegagerðarinnar
-  Vegir Landsvirkjunar
-  Aðrir vegir
-  Línuvegir Landsnets

-  Staðsetning skiltis
-  Núverandi umferðarmerki
-  Nýtt umferðarmerki



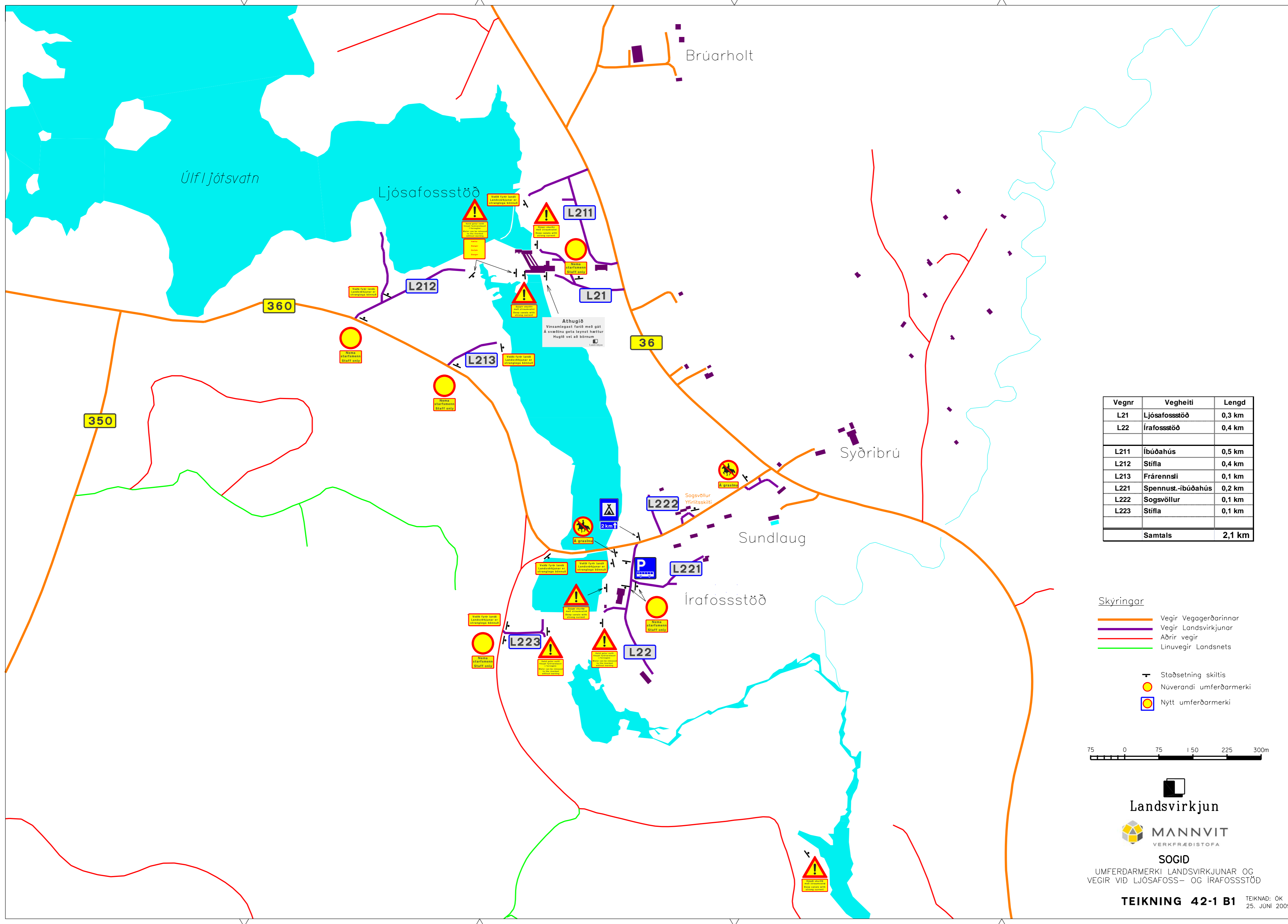
Landsvirkjun



SOGID  
UMFERÐARMERKI LANDSVIRKJUNAR  
OG VEGIR VIÐ STEINGRÍMSSTÖÐ

TEIKNING 41-1 B1

TEIKNAD: OK  
25. JÚNÍ 2009



Vegnr	Vegheiti	Lengd
L21	Ljósafossstöð	0,3 km
L22	Írafossstöð	0,4 km
L211	Íbúðahús	0,5 km
L212	Stífla	0,4 km
L213	Frárennsli	0,1 km
L221	Spennust-íbúðahús	0,2 km
L222	Sogsvöllur	0,1 km
L223	Stífla	0,1 km
<b>Samtals</b>		<b>2,1 km</b>

- Skýringar**
- Vegir Vegagerðarinnar
  - Vegir Landsvirkjunar
  - Aðrir vegir
  - Linuvegir Landsnets
- Staðsetning skiltis
  - Núverandi umferðarmerki
  - Nýtt umferðarmerki



  
**Landsvirkjun**  
 **MANNVIT**  
 VERKFRÆÐISTOFA  
**SOGID**  
 UMFERÐARMERKI LANDSVIRKJUNAR OG  
 VEGIR VÍÐ LJÓSAFOSS- OG ÍRAFOSSSTÖÐ